PŮDORYS
M 1:100

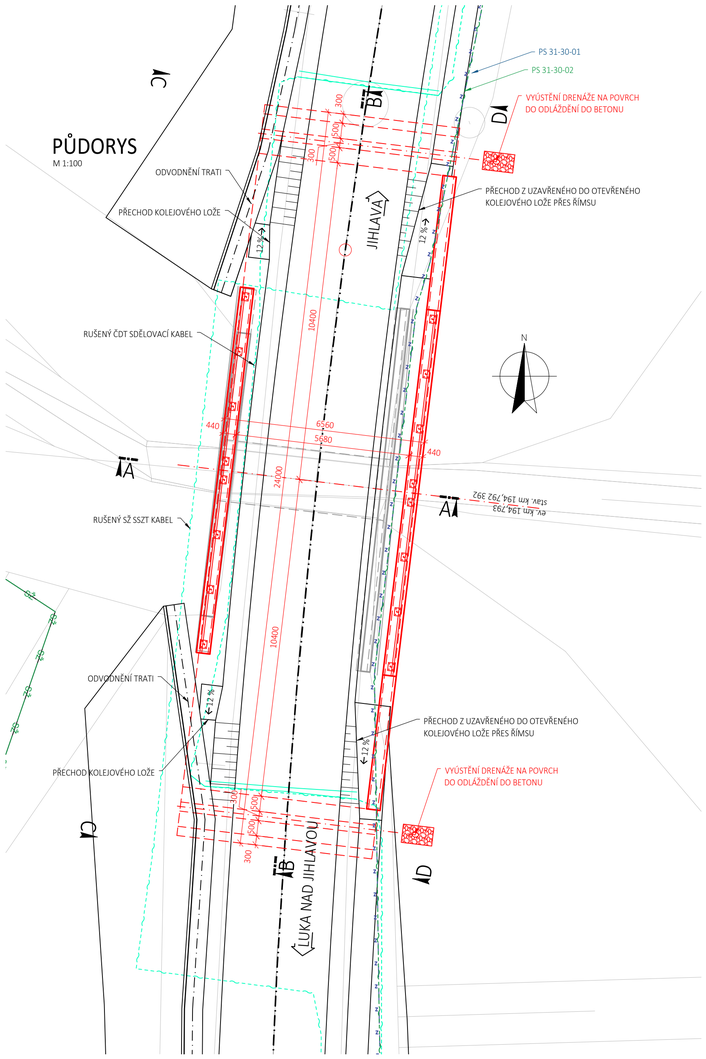

VZOROVÝ PŘÍČNÝ ŘEZ A-A
M 1:50

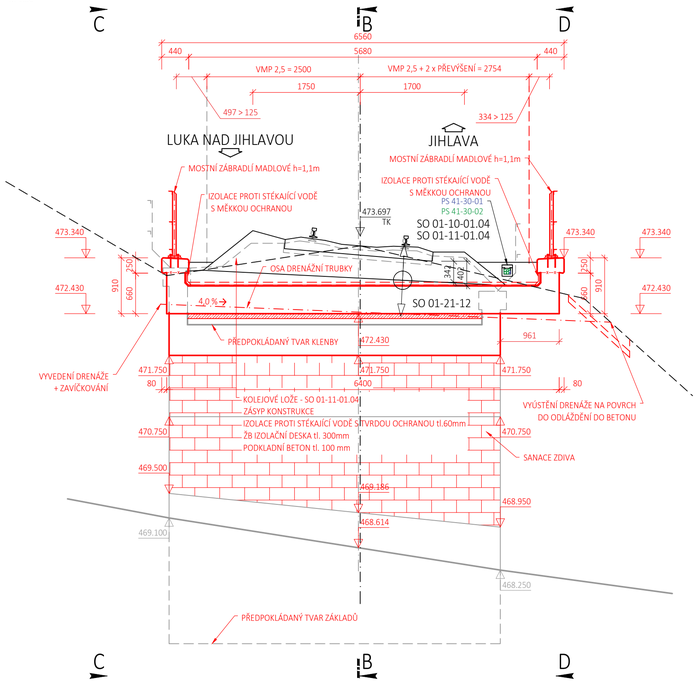

POZNÁMKY:
- PONECHANÁ SPODNÍ STAVBA BUDE SANOVÁNA
- PODROBNÝ POPIS POUŽITÝCH MATERIÁLŮ JE OBSAŽEN V TZ

BETON :

IZOLAČNÍ DESKA	C30/37 - XA2, XF1, XC4- Cl. 0,2 - Dmax 22mm - PRŮSAK max. 35mm	DLE ČSN EN 206+A1
ŘÍMSY	C30/37 - XA2, XF3, XC4- Cl. 0,2 - Dmax 22mm - PRŮSAK max. 35mm	DLE ČSN EN 206+A1
TVRDÁ OCHRANA IZOLACE	C25/30 - XC2, XF1 - Cl. 0,2 - Dmax 22mm - PRŮSAK max. 50mm	DLE ČSN EN 206+A1
PODKLADNÍ BETON	C12/15 - X0 - Cl. 0,2 - Dmax 22mm	DLE ČSN EN 206+A1

OCEL:

BETONÁŘSKÁ VÝZTUŽ	B500B	DLE ČSN EN 10080

DRENÁŽ + ZÁSYPY:

OBSYP DRENÁŽNÍ TRUBKY	Š 16/32, I_D = 0,95; s = 0,4 mm DLE MVL 102 A PŘEDPISU S4
ZÁSYP KONSTRUKCE	Š0 0/32, I_D = 0,95; s = 0,4 mm DLE MVL 102 A PŘEDPISU S4
DRENÁŽNÍ TRUBKA	CELOPERFOROVANÁ HDPE Ø150mm DLE TKP KAPITOLA 18

IZOLACE:

IZOLACE	ASFALTOVÁ PÁSOVÁ DLE TNŽ 73 6280
MĚKKÁ OCHRANA IZOLACE	GEOTEXTILIE 800 g/m^2 DLE TNŽ 73 6280
TVRDÁ OCHRANA IZOLACA	BETON S KARI SÍTÍ tl. 50mm + SEPARAČNÍ PE FOLIE 0,4mm + GEOTEXTILIE 500 g/m^2 DLE TNŽ 73 6280
PODLOŽENÍ DRENÁŽE	ASFALTOVÁ PÁSOVÁ DLE TNŽ 73 6280 + GEOTEXTILIE 800 g/m^2 DLE TNŽ 73 6280

POHLED NA VÝTOK D-D
M 1:100

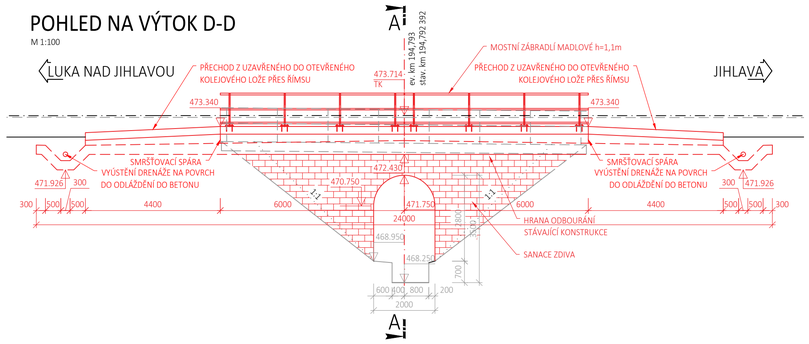

PODÉLNÝ ŘEZ B-B
M 1:100

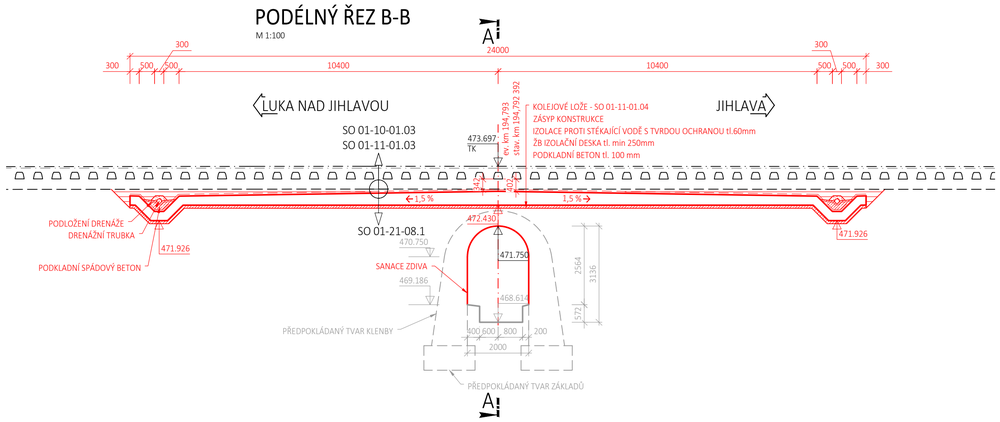

POHLED NA VTOK C-C
M 1:100

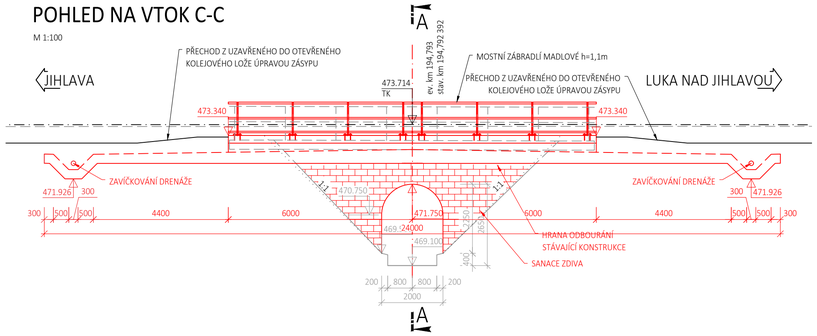

Orientační schéma:

Razítko oprávněné osoby:

Podpis: Datum:

Revize:	Datum:	Popis:	Kontroloval:
P01	30.4.2021	První dílčí odevzdání	Ing. Emil Špaček

Stavebník/Investor:	**Správa železnic, státní organizace**
Adresa:	Dlážděná 1003/7, 110 00 Praha 1
Zástupce investora:	Oblastní ředitelství Brno
Adresa:	Kounicova 26, 611 43 Brno

SPRÁVA ŽELEZNIC

Zhotovitel stavby:	**SAGASTA s.r.o.**
Adresa:	Novodvorská 1010/14, 142 00, Praha 4 1.101 Lhotka
Kontakt:	**T: +420 261 344 100** **E: info@sagasta.cz**
Zhotovitel objektu:	**SAGASTA s.r.o.**
Adresa:	Novodvorská 1010/14, 142 00, Praha 4 1.101 Lhotka
Kontakt:	T: +420 261 344 100 E: info@sagasta.cz

SAGASTA

SAGASTA

Hlavní projektant (HIP):	Specialista:	Odpovědný projektant:	Zpracovatel:
Ing. Emil Špaček	Ing. Dávid Kuczik	Ing. Dávid Kuczik	Ing. Jan Krejsa

Název stavby/akce:	**Oprava trati v úseku Luka nad Jihlavou - Jihlava - III.etapa**		Označení (S1.101kód): PA639200040
			Označení zhotovitele: 120090
Název části:	Mosty a propustky		Označení části: D.2.1.4
Název objektu:	**Žel. propustek v km 194.793**		Označení objektu/komplexu: **SO 01-21-12**
Název přílohy:	Nový stav - přehledný výkres		Číslo přílohy: 2. 003
Název dílčí části přílohy:	-		Paré:
Kraj:	Katastrální území: Helenín [659827]	TUDU: 120126; 1201Z1; 120152	
Stupeň dokumentace: DSP	Datum zpracování: 04/2021	Formáty: 8 x A4	Měřítko: 1:50; 1:100

D-kód:	Stupeň dokumentace:	Část:	Objekt:	Podobjekt:	Příloha:	Revize:
P A 6 3 9 2 0 0 0 4	_ I	_ e t	_ D 2 1 0 4	_ S O 0 1 2 1 1 2	_ X X	_ 0 0 1

(Prostor pro další informace)